

2332.

# BADAN PERTANAHAN NASIONAL



## BUKU TANAH

HAK : ..... M I L I K ..... No. 246 "WARAF"

PROPINSI : ..... JAWA TIMUR .....

KABUPATEN/KOTAMADYA : ..... M. A. L. A. N. G. ....

KECAMATAN : ..... TUMPANG .....

DESA/KELURAHAN : ..... TUMPANG .....

Peta Pendaftaran Pakis Seksi B lembar 1 kotak f - 5

KANTOR PERTANAHAN  
KABUPATEN/KOTAMADYA

M A L A N G

AC 762983

DAFTAR ISIAN 208  
No. .... 1913 ..... /19.92

DAFTAR ISIAN 307  
No. .... 8293 ..... /19.92



12.30.16.11.1.00246





PENDAFTARAN PERTAMA



Halaman :

<p>a) HAK <b>Milik</b>                  No. <b>246. WAKRAF</b>                  Desa <b>Tumpang</b></p>	<p>f) NAMA PEMEGANG HAK    <del>M. S. HARTADI</del></p>
<p>b) NAMA JALAN/PERSIL</p>	
<p>c) ASAL PERSIL                  1. Konversi                  2. <del>Bemherian hak</del>                  3. <del>Pemisahan</del>                  4. <del>Benggabungan</del></p>	<p>g) PEMBUKUAN  <b>Malang</b> ..... Tgl. <b>06 MAY 1992</b>                  Kepala Kantor Pertanahan                  Kabupaten/Kotamadya  <b>Malang</b>                  .....                  ttd                  .....  <b>Drs. MUHD. SAMSULHADI</b>                  NIP <b>010024684</b></p>
<p>d) SURAT KEPUTUSAN                  .....                  Uang pemasukan/biaya administrasi                  Lamanya hak berlaku .....                  Berakhirnya hak .....                  Tgl. ....</p>	<p>h) PENERBITAN SERTIPIKAT  <b>Malang</b> ..... Tgl. <b>06 MAY 1992</b>                  Kepala Kantor Pertanahan                  Kabupaten/Kotamadya  <b>Malang</b>                  .....                    .....  <b>Drs. MUHD. SAMSULHADI</b>                  NIP <b>010024684</b></p>
<p>e) <del>SURAT UKUR</del>  <b>GAMBAR SITUASI</b>                  Tgl. <b>27 - 4 - 1992</b>                  No. <b>2258</b>                  Luas : <b>114 M<sup>2</sup></b></p>	<p>i) PENUNJUK                  - Kutipan Buku Letter C Desa Tumpang No.946/31/d. II;                  luas ± 270 M2; a.n. M. S. Hartadi.                  - Pengumuman tgl. 16 - 12 - 1991                  No. 1910/PN/1991</p>



PENDAFTARAN PERALIHAN HAK, PEMBEBANAN DAN PENCATATAN LAINNYA

Halaman :

Sebab perubahan	Tanggal Pendaftaran No. Daftar Isian 307 No. Daftar Isian 208	Nama yang berhak dan Pemegang hak lain-lainnya	Tanda tangan Kepala Kantor, dan Cap Kantor
<p>Diwakafkan untuk SD Muhammadiyah berdasar Akta Pengganti Akta Ikrar Wakaf tgl. 30-3-1991 No. W3/05/186 th 1991 yang dibuat oleh dan dihadapan DINJATI PPAIW di Kecamatan Tumpang.</p>	<p>Malang, tgl. <del>Nadair</del> Blaya Daftar Pengh. No.</p>	<p><del>Nadair</del> 1. ASNAN WIJAYA (Ketua) .- 2. TIMBUL (Sekretaris) .- 3. MOCH. SALIM (Bendahara) .-</p>	<p> Drs. MILHD. SAMSULHADI NIP. 019924684</p>
<p>Fembetulan Nadhir berdasarkan Surat Pernyataan Fembetulan Nadhir tgl. 16-6-1999 dibuat oleh ASNAN WIJAYA, (Ketua), TIMBUL (Sekretaris) dan MOCH SALIM (Bendahara) serta dikuatkan oleh Kepala KUA Kecamatan Tumpang No. W. 2/106/4/1999 yang dibuat oleh Drs. Marjono PPAIW Kecamatan Tumpang.</p>	<p>Tgl. 01 2 NOV 1999 Biaya : Rp. 10.000 Daftar Pengh. No. 35309/99</p>	<p>- BADAN HUKUM PERSYARIKATAN MUHAMMADIYAH, berkedudukan di YOGYAKARTA dan JAKARTA -</p>	<p> Kepala Kantor Pertanahan Kabupaten Malang Jr. SULTIADI NIP. 010152260</p>



12.30.16.11.1.00246

MC 762983

Nomor hak : M. 246

MIB : 000085 WAKAF

**SURAT UKUR**  
**GAMBAR SITUASI**

TD. SU : 00059 / 1999  
Nomor : 2258 / 19.92

**SEBIDANG TANAH TERLETAK DALAM**

Propinsi : JAWA TIMUR

Kabupaten/Kotamadya : MALANG

Kecamatan : TUMPANG

Desa/Kelurahan : TUMPANG

Peta : Pendaftaran Pakis Seksi B.

Lembar : 1 Kotak : f-5 Nomor Pendaftaran :

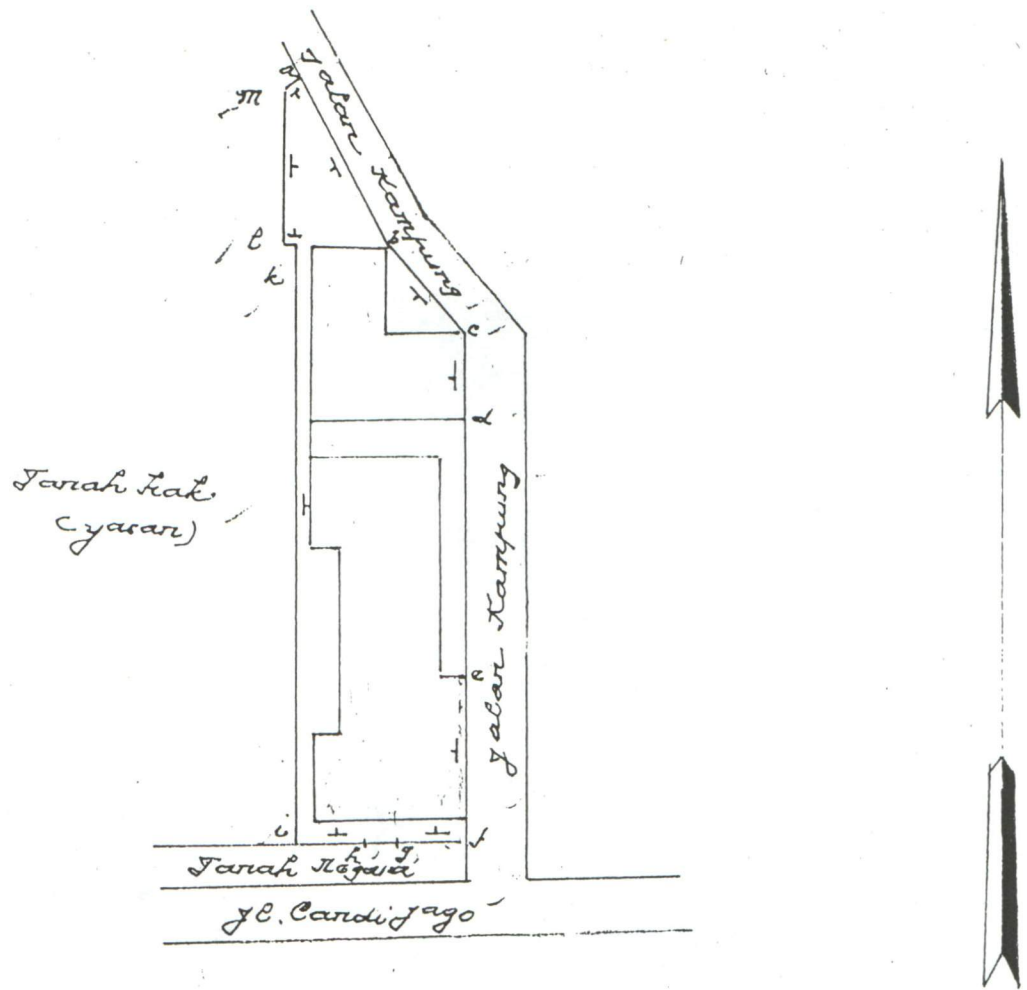
Keadaan Tanah : Sebidang tanah wakaf dipergunakan untuk S.D Muchamadiyah.

Tanda tanda batas : Tembok a-b, b-c, c-d, e-f, f-g, h-i, i-k, k-l, l-m, dan m-a, berdiri didalam. Tanda-tanda batas menurut Peraturan Menteri Agraria No.8/1961 tidak perlu dipasang lagi karena tembok-tembok tersebut diatas sudah mencukupi.

Luas : 114-m2 ( Seratus empat belas meter persegi ).

Penunjukan dan penetapan batas : Batas-batas ditunjukkan oleh M.S.Hartadi.

PERBANDINGAN 1 : ..500.....



PENJELASAN : ..... batas tanah ini

Hal lain-lain : Gambar Situasi ini dibuat untuk memenuhi Instruksi Kepala  
 Direktorat Pendaftaran Tanah tgl 17 Mei 1966 No.2478/1966 dan atas per-  
 mintaan M.S. Hartadi. ✓

Daftar Isian 302 tgl. .... No. ....

Daftar Isian 307 tgl. 06 MAY 1992 No. 8394 Rp. 1500..

Salinan GS. Rp. 100  
 Taft. Pengh. No. 8395

Malang Tgl. 27 - 4 - 1992

UNTUK SERTIPIKAT  
 Malang Tgl. 06 MAY 1992

Kepala Kantor Pertanahan  
 Kabupaten/Kotamadya  
 Malang  
  
 DRS. MUHD. SAMSULHADI  
 NIP 010024684

Kepala Seksi Pengukuran dan Pendaftaran Tanah

Kantor Pertanahan  
 Kabupaten/Kotamadya  
 Malang

ttd

DRS. ARI SARJONO

NIP 010034571

Lihat surat-ukur Pemisahan  
gambar situasi Penggabungan Nomor : ..... /19..... Nomor hak : .....  
Penganti

Dikeluarkan surat ukur/gambar situasi		Luas	Nomor hak	Sisa luas
Tanggal	Nomor			

Sisya diuraikan dalam surat-ukur Nomor : ..... /19..... Nomor hak .....  
gambar situasi