

2022

# BADAN PERTANAHAN NASIONAL



## BUKU TANAH

MILIK HAK : ..... No. 240



PROPINSI

JAWA TIMUR

KABUPATEN/KOTAMADYA

MALANG

KECAMATAN

TUMPANG

DESA/KELURAHAN

TUMPANG

Peta Dagian Pendaftaran Pakis Seksi B - ember 1 kotak b - 6

DAFTAR ISIAN 208

No. 1618 / 1192

KANTOR PERTANAHAN  
KABUPATEN/KOTAMADYA

DAFTAR ISIAN 307

No. 3113 / 1992

MALANG

AC 763271

12.30.16.11.1.00240

a) HAK MILIK No. 240 WAKAF Desa Tumpang

NAMA PEMEGANG HAK

DURIYAT

29/2/92

b) NAMA JALAN/PERSIL

g) PEMBUKUAN

1. Konversi

Malang

29 FEB 1992

2. Pemberian hak

Kepala Kantor Pertanahan Kabupaten Kotamadya Malang

3. Pemisahan

ttt

4. Penggabungan

Drs. MUHD. SAHSULHA II

NIP. 010024684

d) SURAT KEPUTUSAN

h) PENERBITAN SERTIPIKAT

Malang

29 FEB 1992

Kepala Kantor Pertanahan Kabupaten Kotamadya Malang

Drs. MUHD. SAHSULHA II

NIP. 010024684

Uang pemakanan/biaya administrasi

Lamanya hak berlaku

Berakhirnya hak

Tgl.

e) SURAT UKUR

GAMBAR SITUASI

Tgl.

27 - 2 - 1992

No.

878

Luas


62 m<sup>2</sup>

i) PENUNJUK

- Kutipan Buku Letter C Desa Tumpang No. 1803/130/d. I; luas ± 60 M2; a.n. Duriyat.

- Pergumman tgl. 16 - 12 - 1991

No. 1914/PB/1991



**PENDAFTARAN PERALIHAN HAK, PEMBEBANAN DAN PENCATATAN LAINNYA**

<p>Sebab perubahan Dit akafikan untuk sur- shk lta berdasar Akta Persepsi Akta 11 rer Tgl ar tgl. 30-3-1991 yang dibuat oleh dan dihadapan DDEJATI, PPA di Kecamatan Tumpang.</p>	<p>Tanggal Pendaftaran No. Daftar Isian 307 No. Daftar Isian 208 Malang, tgl. <b>29 FEB 1992</b> Biaya Rp 4 Daftar Pengh. No.</p>	<p>Nama yang berhak dan Pemegang hak lain-lainnya</p>	<p>Tanda tangan Kepala Kantor dan Cap Kantor</p>
<p>Benetulan nama nalzir berdasarkan Surat Pernyataan Tgl. 13-8-1995 yang diuat oleh Pengu ru: Nadzir dengan di letahui oleh ke pa. a Desa Tumpang dan Camat Tumpang Beatalian dengan Surat Pengesahn Nadzir tgl. 20-1- 1995 No. Kn. 16.05/ W. a/?/ Th. 1995.</p>	<p>Tgl. <b>04 JUL 1996</b> Biaya : Nihil Daftar Pengh. No. —</p>	<p><b>NADZIR :</b> <b>PERSYARIKATAN MUHAMMADIYAH</b> berkedudukan di Yogyakarta dan Jakarta.</p>	<p><b>KEPALA KANTOR PERTANAHAN DAN PERKAWASAN KABUPATEN MALANG</b> NIP. 010.024.684</p>
<p>W. a/?/ Th. 1995.</p>	<p>Kepala KUA Kecamatan</p>	<p><b>NADZIR :</b> <b>PERSYARIKATAN MUHAMMADIYAH</b> berkedudukan di Yogyakarta dan Jakarta.</p>	<p><b>KEPALA KANTOR PERTANAHAN DAN PERKAWASAN KABUPATEN MALANG</b> NIP. 010.024.684</p>
<p>W. a/?/ Th. 1995.</p>	<p>Kepala KUA Kecamatan</p>	<p><b>NADZIR :</b> <b>PERSYARIKATAN MUHAMMADIYAH</b> berkedudukan di Yogyakarta dan Jakarta.</p>	<p><b>KEPALA KANTOR PERTANAHAN DAN PERKAWASAN KABUPATEN MALANG</b> NIP. 010.024.684</p>
<p>W. a/?/ Th. 1995.</p>	<p>Kepala KUA Kecamatan</p>	<p><b>NADZIR :</b> <b>PERSYARIKATAN MUHAMMADIYAH</b> berkedudukan di Yogyakarta dan Jakarta.</p>	<p><b>KEPALA KANTOR PERTANAHAN DAN PERKAWASAN KABUPATEN MALANG</b> NIP. 010.024.684</p>
<p>W. a/?/ Th. 1995.</p>	<p>Kepala KUA Kecamatan</p>	<p><b>NADZIR :</b> <b>PERSYARIKATAN MUHAMMADIYAH</b> berkedudukan di Yogyakarta dan Jakarta.</p>	<p><b>KEPALA KANTOR PERTANAHAN DAN PERKAWASAN KABUPATEN MALANG</b> NIP. 010.024.684</p>
<p>W. a/?/ Th. 1995.</p>	<p>Kepala KUA Kecamatan</p>	<p><b>NADZIR :</b> <b>PERSYARIKATAN MUHAMMADIYAH</b> berkedudukan di Yogyakarta dan Jakarta.</p>	<p><b>KEPALA KANTOR PERTANAHAN DAN PERKAWASAN KABUPATEN MALANG</b> NIP. 010.024.684</p>
<p>W. a/?/ Th. 1995.</p>	<p>Kepala KUA Kecamatan</p>	<p><b>NADZIR :</b> <b>PERSYARIKATAN MUHAMMADIYAH</b> berkedudukan di Yogyakarta dan Jakarta.</p>	<p><b>KEPALA KANTOR PERTANAHAN DAN PERKAWASAN KABUPATEN MALANG</b> NIP. 010.024.684</p>
<p>W. a/?/ Th. 1995.</p>	<p>Kepala KUA Kecamatan</p>	<p><b>NADZIR :</b> <b>PERSYARIKATAN MUHAMMADIYAH</b> berkedudukan di Yogyakarta dan Jakarta.</p>	<p><b>KEPALA KANTOR PERTANAHAN DAN PERKAWASAN KABUPATEN MALANG</b> NIP. 010.024.684</p>
<p>W. a/?/ Th. 1995.</p>	<p>Kepala KUA Kecamatan</p>	<p><b>NADZIR :</b> <b>PERSYARIKATAN MUHAMMADIYAH</b> berkedudukan di Yogyakarta dan Jakarta.</p>	<p><b>KEPALA KANTOR PERTANAHAN DAN PERKAWASAN KABUPATEN MALANG</b> NIP. 010.024.684</p>
<p>W. a/?/ Th. 1995.</p>	<p>Kepala KUA Kecamatan</p>	<p><b>NADZIR :</b> <b>PERSYARIKATAN MUHAMMADIYAH</b> berkedudukan di Yogyakarta dan Jakarta.</p>	<p><b>KEPALA KANTOR PERTANAHAN DAN PERKAWASAN KABUPATEN MALANG</b> NIP. 010.024.684</p>



**DAFTAR ISIAN 208 No: 6382/1996**

12.30.16.11.1.00240

Nomor hak : M.240

**SURAT UKUR**  
**GAMBAR SITUASI**

Nomor : 878 /19.92

**SEBIDANG TANAH TERLETAK DALAM**

Propinsi : JAWA TIMUR

Kabupaten/Kotamadya : MALANG

Kecamatan : TUMPANG

Desa/Kelurahan : TUMPANG

Peta : Bagian Pendaftaran Pakis Seksi B

Lembar : 1 Kotak : b-6 Nomor Pendaftaran :

Keadaan Tanah : Sebidang tanah wakaf yang dipergunakan untuk langgar.

Tanda tanda batas : Besi I dan II memenuhi Peraturan Menteri Agraria No.8/

1961 pasal 2 bagian a dan berdiri diatas sudut batas.

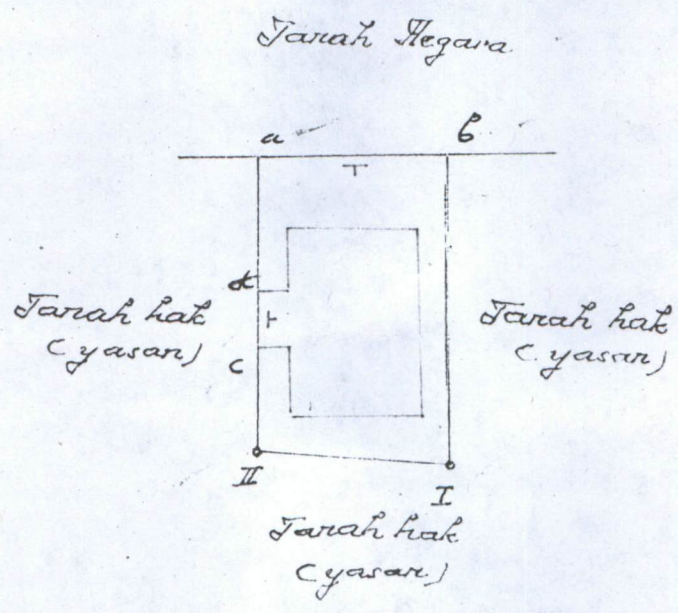
Tembok a-b, dan c-d berdiri didalam.

Luas : 62-m2 (Enam puluh dua meter persegi).

Penunjukan dan penetapan batas : Batas-batas ditunjukkan oleh Duriyat.

PERBANDINGAN 1 : ...250.....

Jalan ke Poncokusumo



PENJELASAN : ..... batas tanah ini

Hal lain-lain : Gambar Situasi ini dibuat untuk memenuhi Instruksi Kepala  
Direktorat Pendaftaran Tanah tgl.17 Mei 1966 No.2478/1966 dan atas per  
mintaan Duriyat.

Daftar Isian 302 tgl. .... No. ....  
Daftar Isian 307 tgl. 29 FEB 1992 No. 3114/92. Rp. 1000,-

Salinan GS. Rp.100  
Daft. Pengh. No. 3115/92


UNTUK SERTIPIKAT

Malang Tgl. 29 FEB 1992

Malang Tgl. 27-2-1992

Kepala Seksi Pengukuran dan Pendaftaran Tanah

Kantor Pertanahan  
Kabupaten/Kotamadya  
Malang



Drs. MUHD. SAMSULHADI

ttd

Drs. ARI SARJONO

NIP 010024684.

NIP 010034571.

Lihat surat-ukur Pemisahan Nomor : ..... /19..... Nomor hak : .....  
gambar situasi Penggabungan Pengganti

Dikeluarkan surat ukur/gambar situasi		Luas	Nomor hak	Sisa luas
Tanggal	Nomor			

Sisanya diuraikan dalam surat-ukur gambar situasi Nomor : ..... /19..... Nomor hak .....