

# BADAN PERTANAHAN NASIONAL



## SERTIPIKAT TANAH WAKAF

No. ....3.....

PROPINSI : ..JAWA TIMUR.....

KABUPATEN / KOTAMADYA : ..MALANG.....

KECAMATAN : ..TUMPANG.....

DESA / KELURAHAN : ..TUMPANG.....



DAFTAR ISIAN 208

No. ....20820749.....2008.....

DAFTAR ISIAN 307

No. ....30746583.....2008.....


KANTOR PERTANAHAN  
KABUPATEN / KOTAMADYA

MALANG

1 2 3 0 1 6 1 1 8 0 0 0 0 3

PENDAFTARAN - PERTAMA

Halaman :

<p>a) TANAH WAKAF</p> <p>No.</p> <p>Desa W.3 Tumpang</p>	<p>e) NAMA NADZIR</p> <p>MUHAMMADIYAH</p>
<p>b) NIB</p> <p>Letak Tanah 12.30.16.11.00525</p> <p>Tumpang - Tumpang</p>	
<p>c) ASAL HAK</p> <p>1. Hak Milik No. 744</p> <p>2. Akta Ikrar Wakaf</p> <p>Tgl. 18/07/2006</p> <p>No. 107/w.2/ii/2006</p> <p>3. Nama Wakif</p> <p>BAMBANG TITAH YULIAWAN</p>	<p>f) PEMBUKUAN</p> <p>..... Tgl. ....</p> <p>Malang Kepala Kantor Pertanahan 17/12/2008 Kabupaten / Kotamadya</p> <p>.....</p> <p>Malang ttd.</p> <p>.....</p> <p>NIP H. SUBAGYO, SH, MSI.</p>
<p>d) SURAT UKUR</p> <p>Tgl.</p> <p>No. 21/11/2008</p> <p>Luas 00102/2008</p> <p>843 m<sup>2</sup></p> <p>(Delapan Ratus Empat Puluh Tiga Meter Persegi.)</p>	<p>g) PENERBITAN SERTIPIKAT</p> <p>010137440</p> <p>..... Tgl. ....</p> <p>Malang Kepala Kantor Pertanahan 17/12/2008 Kabupaten / Kotamadya</p> <p>.....</p> <p>Malang</p>  <p>.....</p> <p>NIP H. SUBAGYO, SH, MSI.</p>
<p>h) PENUNJUK</p> <p>Di.301: 3190/2008 ; Di.305:2641/2008</p>	<p>010137440</p>

12.30.16.11.8.00003

NIB :

12.30.16.11.0052

# SURAT UKUR

Nomor : .....00102/2008/19.....

## SEBIDANG TANAH TERLETAK DALAM

Jawa Timur

Propinsi : .....

Kabupaten / Kotamadya : Malang

Kecamatan : Tumpang

Desa / Kelurahan : Tumpang

Peta : Pendaftaran

49.2-33.056-08-8

Nomor Peta Pendaftaran : .....

Lembar : ..... Kotak : .....

Sebidang tanah wakaf.

Keadaan Tanah : .....

Memenuhi Peraturan Menteri Negara Agraria / Kepala Badan Pertanahan Nasional No.

Tanda-tanda batas : 3/1997.

843 m<sup>2</sup>. (Delapan Ratus Empat Puluh Tiga Meter Persegi)


Luas : .....

Penunjukan dan penetapan batas : ..... Batas-batas ditunjuk dan ditetapkan oleh : HERU B. An. BAMBANG TITAH


YULIAWAN dan disetujui oleh pihak-pihak yang berbatasan. Diukur oleh : KOSIM

SKALA 1 : .....

1000



PENJELASAN : ..... batas tanah ini



Hal lain - lain : Surat Ukur ini merupakan salinan dari Surat Ukur tgl 20-10-2008 No. 00100/2008. Sesudah  
 Surat Ukur hari ini maka Surat Ukur tersebut di atas tidak berlaku lagi

Daftar Isian 302 tgl. .... No. ....  
 Daftar Isian 307 tgl. 21/11/2008 No. 39536/2008

Daftar Isian 303 tgl. 20/02/2008 No. 1700/2008

UNTUK SERTIPIKAT

Malang Tgl. 17 NOV 2008

Kepala Kantor Pertanahan  
 Kabupaten / Kotamadya



H. SUBAGYO, SH. M.Si  
 NIP 010 137 440

Malang Tgl. 21/11/2008  
 Kepala Seksi Survei, Pengukuran dan Pemetaan  
 Kepala Seksi Pengukuran dan Pendaftaran Tanah  
 Kantor Pertanahan  
 Kabupaten / Kotamadya

Malang  
 ttd

Ir. H. SURATMIN, MM  
 NIP 010103213

Lihat surat ukur Pemisahan / Penggabungan Nomor : ..... / 19..... Nomor hak : .....  
Pengganti

Dikeluarkan surat ukur		Luas	Nomor hak	Sisa luas
Tanggal	Nomor			

Sisanya diuraikan dalam surat ukur Nomor : ..... / 19..... Nomor hak .....